
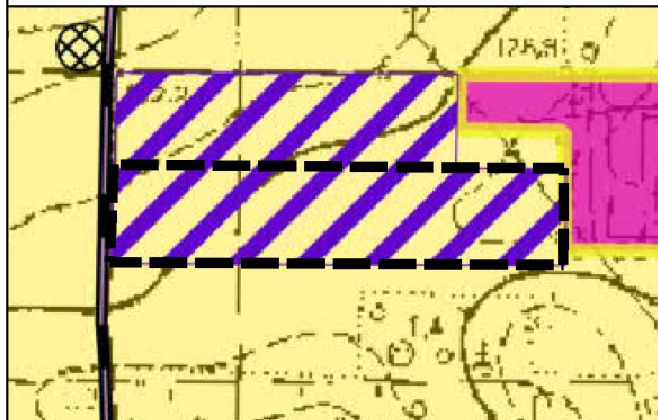


OBRĘB WÓLKA KLICZEWSKA




# WYRYS ZE STUDIUM UWARUNKOWAŃ I KIERUNKÓW ZAGOSPODAROWANIA PRZESTRZENNEGO MIASTA I GMINY ŻUROMIN

— — — granice obszaru objętego planem miejscowym



**JEDNOSTKA PLANISTYCZNA WÓŁKA KLICZEWSKA - symbol literowy m**


**OZNACZENIA OBOWIĄZUJĄCE:**

 granice obszaru objętego planem miejscowym


linie rozgraniczające tereny o różnym przeznaczeniu lub o różnych



|   |                                 |
|---|---------------------------------|
|   | zasadach zagospodarowania       |
| ^ | nieprzekraczalna linia zabudowy |

|    |                                 |
|----|---------------------------------|
| 14 | nieprzekraczanie linii zabudowy |
| 15 | wymiarowanie                    |

|   |                      |
|---|----------------------|
|  | wymiarowanie         |
|  | teraz: elektroniczne |

|     |  |
|-----|--|
| PEF | teren elektrowni słonecznej                                    |
|     | napowietrzne linie elektroenergetyczne średniego napięcia wraz |

|   |  |
|---|--|
|  | napowietrzne linie elektroenergetyczne średniego napięcia wraz z pasami technologicznymi (pasy ochrony funkcyjnej) |
|---|--|

**OZNACZENIA**  
**KIERUNKI ZAGOSPODAROWANIA TERENÓW**  
 tereny rozmieszczenia urządzeń wytwarzających energię z odnawialnych źródeł energii o mocy przekraczającej 500 kW pochodzącej z przetwarzania światła słonecznego  
 tereny rolnicze i leśne

Układ współrzędnych:  
PL-2000 strefa 7

Źródło pochodzenia użytego materiału państwowego  
zasobu geodezyjnego i kartograficznego:

Starostwo Powiatowe w Żurominie  
Wydział Geodezji i Gospodarki Nieruchomościami  
ul. Plac Piłsudskiego 4, 09-300 Żuromin